
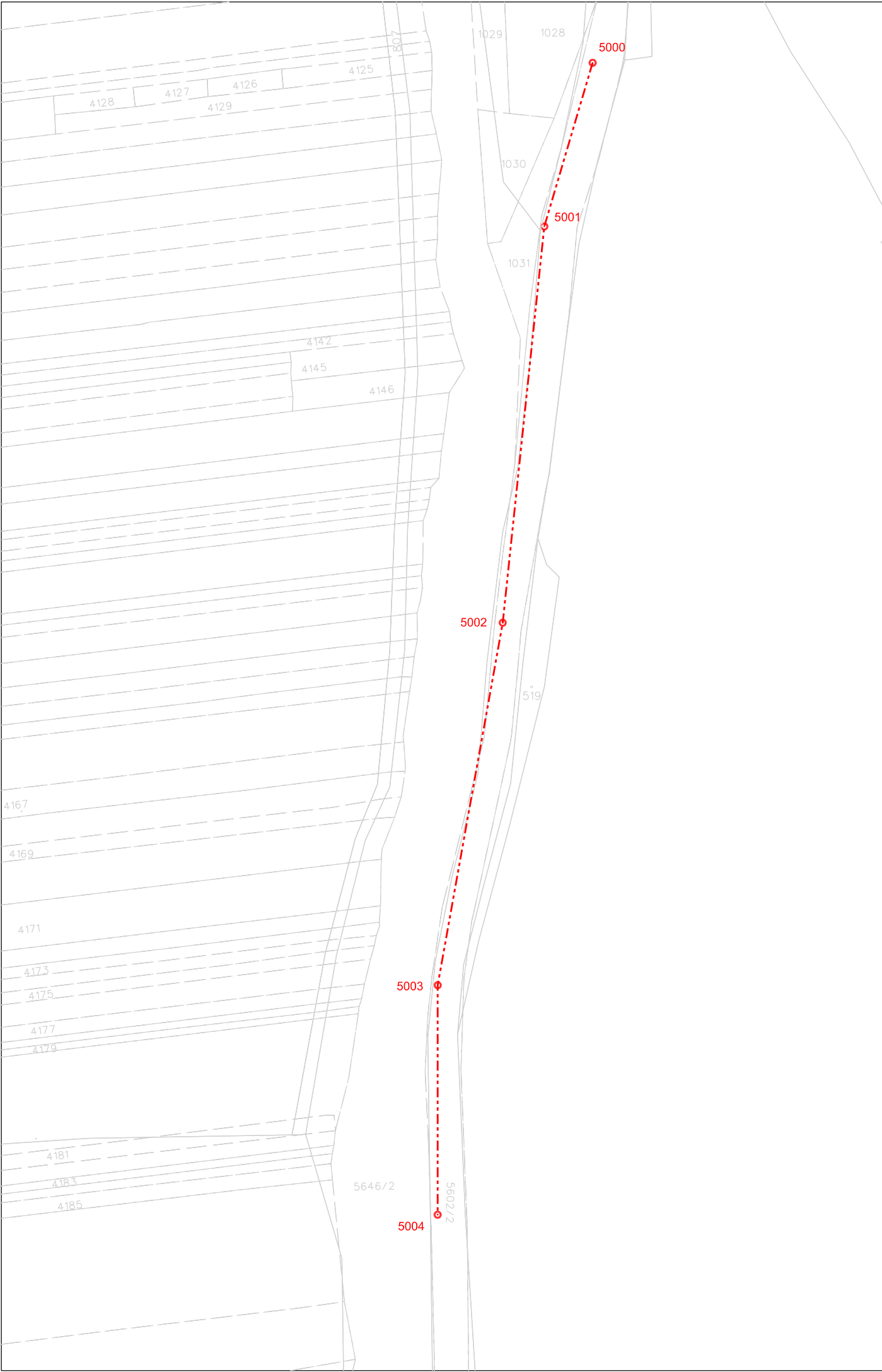


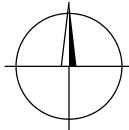
cesta III/1556, Rykynčice, okr. KA



podpis:


dátum:

- LEGENDA:
- Katastrálna mapa
 - spojnica bodov bodového poľa
 - hranica Kú.
 - 5001 bod bodového poľa



Náležitostami a presnosťou zodpovedá predpisom.

ZAMERAL: GEOsys s.r.o.	VYHOTOVIL: Ing. Róbert Tréfa	KONTROLOVAL: Ing. Martin Talarovič	OVERIL: Ing. Štefan Brnčík
SÚRADNICOVÝ SYSTÉM: S-JTSK, realizácia JTSK	VÝŠKOVÝ SYSTÉM: Bpv	KRAJ: Banskobystrický	KATASTRÁLNE ÚZEMIE: Dolné Rykynčice
OBJEDNÁVATEĽ: Banskobystrický samosprávny kraj		PROJEKTANT: Basler & Hofman Slovakia s.r.o.	
AKCIA: Sanácia zosuvov na cestách III.triedy			
cesta III/1556, Rykynčice, okr. KA Predrealizačné zameranie pre spracovanie projektovej dokumentácie			
DRUH VÝKRESU: Prehľad bodov bodového poľa			

**s.r.o.**
geodetická kancelária
Rezedova 25/B
821 01 Bratislava

Č. ZAKÁZKY 004/20NR	DÁTUM: 27.04.2020
FORMÁT: A3	MIERKA: 1:1 500
Č. VÝKRESU: 1	